

Zoznam čísl stavby: Rýchlostná cesta R2 – Kokošoká Oľšany			
Dátum	Názov čísl stavby	Epizoda objektu	Klasifikácia
2	010-00	Resulta čísl dovozu a zatvorení pohotovostných pódí	1 111
2	020-00	Devizovisko	2 112
3	030-01	Výstavba opravy r. železnice č. R2	NČS, a.a.
3	040-02	Výstavba opravy cesty II. triedy	Mesto Kokošoká
3	040-03	Výstavba opravy krížovky Lúcko, Or. a.s.	2 111
6	100-00	R. rýchlostná cesta R2	NČS, a.a.

[illegible]

10	11	12	13	14	15	16	17	18	19	20	21	22	23	24	25	26	27	28	29	30	31	32	33	34	35	36	37	38	39	40	41	42	43	44	45	46	47	48	49	50	51	52	53	54	55	56	57	58	59	60	61	62	63	64	65	66	67	68	69	70	71	72	73	74	75	76	77	78	79	80	81	82	83	84	85	86	87	88	89	90	91	92	93	94	95	96	97	98	99	100									
10.2024 Měsíčníková Hraniska																																																																																																			
12	1024	Věty "A" kolbových Hraniska (R2-Saci)																				NSK																				A.3																				2.11																																					
12	1025	Věty "B" kolbových Hraniska (R2-Saci-R4-Milhoř)																				NSK																				A.3																				2.11																																					
12	1026	Věty "C" kolbových Hraniska (R4-Milhoř-R2-Saci)																				NSK																				A.3																				2.11																																					
12	1027	Věty "D" kolbových Hraniska (R2-Saci) - Odeslava (R2-Kolce)																				NSK																				A.3																				2.11																																					
12	1028	Věty "E" kolbových Hraniska (Odeslava-R2-Kolce)																				NSK																				A.3																				2.11																																					
12	1029	Věty "F" až "H" kolbových - odesla (R2-Saci)																				NSK																				A.3																				2.11																																					
12	1030	Věty "I" až "J" kolbových - naposledy zmíněná																				Obec Hraniska																				2.11																																																									
12	1031	Odeslava (R2-Kolce) a kolbových Hraniska																				NSK																				A.3																				2.11																																					

20	119 00	Príspevky osoby s ťažkým zdravotným postihnutím	Obec Zvolens	2 112
21	114 00	Príspevky osoby s ťažkým zdravotným postihnutím	Mesto Košice	2 112
Obdobie objavy				
22	201 00	Máť na R2 s ťažkým R2 - zdravotná ťažkosť (v prípade, že má zdravotnú ťažkosť)	NČS, a.s.	2 141
23	204 00	Máť na R2 s ťažkým R2 - zdravotná ťažkosť (v prípade, že má zdravotnú ťažkosť)	NČS, a.s.	2 141
24	204 00	Máť na R2 s ťažkým R2 - zdravotná ťažkosť (v prípade, že má zdravotnú ťažkosť)	NČS, a.s.	2 141
25	204 00	Máť na R2 s ťažkým R2 - zdravotná ťažkosť (v prípade, že má zdravotnú ťažkosť)	NČS, a.s.	2 141
26	204 00	Máť na R2 s ťažkým R2 - zdravotná ťažkosť (v prípade, že má zdravotnú ťažkosť)	NČS, a.s.	2 141
27	204 00	Máť na R2 s ťažkým R2 - zdravotná ťažkosť (v prípade, že má zdravotnú ťažkosť)	NČS, a.s.	2 141
Opisné a záznamné náklady				
28	204 00	Máť na R2 s ťažkým R2 - zdravotná ťažkosť (v prípade, že má zdravotnú ťažkosť)	NČS, a.s.	2 141


20	140	Oporný múr s výškou 3,0 m	NOS, a.s.	2 111
Príloha číslo 1				
21	140	Usporiadanie výstavby a základov	Hydroinžinierstvo s.p.	2 325
Príloha číslo 2				
22	204	Príloha k zámeru s výškou 2,52 m	NOS, a.s.	2 111
23	204	Príloha k zámeru s výškou 2,52 m	NOS, a.s.	2 111
24	204	Príloha k zámeru s výškou 2,52 m	NOS, a.s.	2 111
25	204	Príloha k zámeru s výškou 2,52 m	NOS, a.s.	2 111
26	204	Príloha k zámeru s výškou 2,52 m	NOS, a.s.	2 111
27	204	Príloha k zámeru s výškou 2,52 m	NOS, a.s.	2 111
28	214	Oporný múr s výškou 3,0 m	NOS, a.s.	2 111
29	221	Oporný múr s výškou 3,0 m	Usporiadanie výstavby	2 111




41	3209	Opténoe análie US\$K v km 4.8	Vápník pozemsk	2 111
42	3209	Opténoe análie Hamletka v km 5.6 v úvrt	Vápník pozemsk	2 111
43	3240	Opténoe vápníkové pítí v km 5.7 pozemsk	Vápník pozemsk	2 111
Vodné hospodárstvo				
44	3105	Kamenná v smrtovú úvrt	NOS, s.s.	2 223
45	3140	Úvrt v dlné v km 700 v km 5.2 R2	Moist. Kalka	2 223
46	3140	Úvrt v vrt v km 700 v km 5.2 R2 - Kalka	VVS s.s. Kalka	2 223
47	3140	Úvrt v vrt v km 700 v km 5.2 R2 - Kalka	VVS s.s. Kalka	2 223
48	3140	Opténoe vrt v km 700 v km 5.2 R2 - Kalka	US\$K	2 212
49	3170	Právká vrt vrt v km 700 v km 5.2 R2 - Kalka	US\$K	2 212


[illegible][illegible][illegible][illegible][illegible]

100	710-00	Uprava S.T. pty non odu (50, 500 v km 0,7	SPP, a.s.-Contribu, ex	2 271
-----	---------------	---	------------------------	-------

Kraj	Klíšecký samosprávný kraj	Strádoňský systém 5-1T56 v realizácii 2T58 (3)
Okres	Falcko & Kladno - obce	Výhledy systém 3p
Katastrálne územie	Jaca, Jitčava, Jančovy, Marha	Prerast' (3T 3 362)
C1	Koordinátna súhrňa	C1

Objedávateľ:	
 NÁRODNÁ DAŇOVÁ SPOLOČNOSŤ	Národná diaľničná spoločnosť, a.s. Dopravná cesta 15 811 51 Bratislava
Telefónne číslo:	fax:

	Združenie "RZ Šaca - Košické Oľšany"		
	Sídla združenia, mesto dan zosadené Valdek 36, spol. z. s. s. Europa Central s. r. o. s. Bratislava Dan zosadené: DOPRAVAPODJEKT, a. s. Komárňanka 24, 832 03 Bratislava		Ing. Edoard Hancu Zák. číslo: 05847800
Vypracoval:	ING. R. POČO		Zák. číslo: 1342-81
Zodp. projektant:	ING. R. POČO		Dátum: 03/2024

	Tech. kresla	NĚ B AHAŠ			Stupeň	001
	Koordinátory	NĚ B AHAŠ			Město	1380
	Stavba	Rychlostná cesta RZ Šaca - Kosičské Otčany, I. ÚSEK			C. přílohy	Pokř.
Zhotovitel: Čaput Správce: MČP, s.r.o. Inženýr: Petr Autorský: Dr. Ing. J. Procházka	Příloha	KOORDINAČNÍ SITUACE km 1,200 - 2,200			C.1.2	